



FIETSTOCHTEN

VERENIGING VRIENDEN VAN DE VOETVEREN

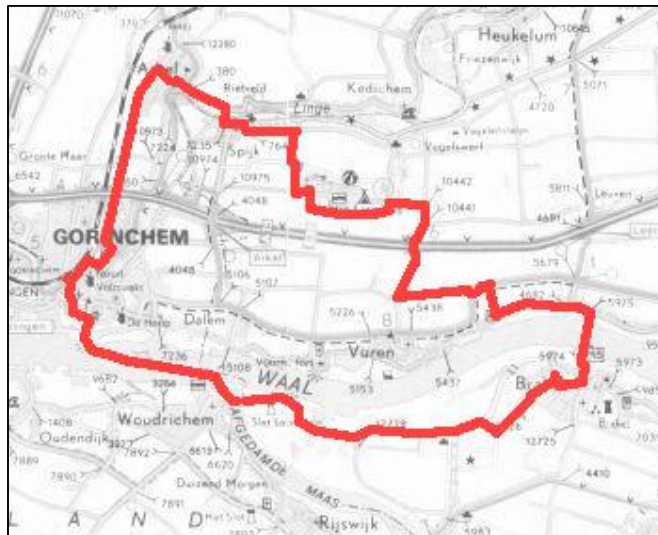
vertrek : **Gorinchem**

lengte : 26 km




Startpunt : station Gorinchem



- veer Arkel-Spijk:
vaart alleen van april t/m oktober
info : 0183-561306
- veer Herwijnen-Brakel:
vaart het hele jaar
0418-671502 / 06-53652793
- veer Loevestein-Woudrichem:
vaart alleen van april t/m oktober
alternatief aanwezig
info : 06-51530300 / 06-12882113
- veer Woudrichem-Gorinchem:
vaart het hele jaar
info : 06-51604964 / 0183-666899



<u>Plaats</u>	<u>km</u>	<u>Beschrijving</u>	
Gorinchem	0,0	Vanaf station in Gorinchem linksaf de hoofdweg volgen (Stationsweg)	
	0,8	Bij brug rechtsaf over brug (concordiaweg)	
	0,6	Direct na tankstation linksaf richting Arkel (Merwedekanaal)	
	2,6	Kruispunt bij brug; rechtdoor fietspad (Kanaaldijk)	
	Arkel	3,7	Bij begin bebouwde kom van Arkel nog rechtdoor fietspad (Kanaaldijk)
		4,5	Na flats rechtsaf bordje Lingeroute (Folkertsstraat)
		4,7	T-splitsing, linksaf (Margrietstraat)
		4,8	T-splitsing, 2 x rechtsaf naar de dijk (Raadhuisstoep)
		4,9	Kruispunt, rechtdoor over brug richting Kedichem (Rietveld)
		5,7	Bij veerstoep rechtsaf naar veerpont
Spijk	5,9	Overvaren veer Arkel – Spijk. In Spijk linksaf de dijk op (Zuiderlingedijk)	
	6,4	Bij einde bebouwde kom rechtsaf van de dijk af (Spijkse Kweldijk)	
	6,5	T-splitsing, linksaf (Spijkse Kweldijk)	
	7,2	Rechtsaf (Julianaweg)	
	8,2	T-splitsing, linksaf (Haarweg)	
	8,6	Bij slagboom rechtdoor (Lingebos)	
	9,1	Bij kruising rechtdoor (Haarweg)	
9,7	T-splitsing, rechtsaf (Molenweg)		
10,1	T-splitsing, rechtdoor over viaduct autosnelweg (Molenweg)		
11,4	Bij kruising linksaf (Achterdijk)		
12,7	Bij T-splitsing linksaf Provinciale weg N830 op (Graaf Reinaldweg)		

	13,1	Eerste zijweg rechts (De Zijl)
Vuren	13,7	Bij T-splitsing linksaf de dijk volgen (Waaldijk)
	14,9	Bij T-splitsing rechtdoor dijk volgen (Waaldijk)
	15,2	Rechtsaf veerstoep naar veer Vuren - Brakel
	15,4	Met veer overvaren naar Brakel
	-	In Brakel de veerdam oprijden
Brakel	15,9	Bij dijk rechtsafaf over de dijk (Waaldijk)
	16,4	Einde bebouwde kom, rechtdoor doodlopende weg (Waaldijk)
	16,5	Fietspad over de dijk volgen
	20,8	Einde fietspad over de dijk. Rechtsaf (Schouwendijk)
	22,6	Bij slot Loevestein rechtdoor fietspad naar veerpont Woudrichem

Alternatief : Als het voetveer naar Woudrichem niet vaart kan men ook direct met het veer vanaf slot Loevestein naar Gorinchem varen (verder bij km 24,1). Als ook dat veer niet vaart, kan men vanaf km 20,8 (einde fietspad) ook linksaf gaan. Volg dan de Schouwendijk tot de graansilo's, ga rechtsaf (Afsluitdijk), over de brug, direct weer rechtsaf fietspad over de dijk (later weg over de dijk, en in begin Woudrichem rechtsaf. Verder bij km 23,9 (deze route is ongeveer 10 km langer)

	23,2	500 m na slot Loevestein vertrekt het veer naar Woudrichem
	-	Overvaren naar Woudrichem. Volg vanaf het voetveer het pad rechtsaf, onderlangs de vestingwal en langs de jachthaven
Woudrichem	23,5	Rechtsaf tussen coupure in vestingwal (Schapendam, Vissersdijk)
	23,7	T-splitsing, rechtsaf (Kerkstraat)
	23,9	Door de poort naar de haven en de veerboot gaan
	-	Overvaren naar Gorinchem. In Gorinchem door de Waterpoort de stad ingaan.
Gorinchem	24,1	Direct na de poort linksaf (Tolsteeg)
	24,2	Direct na de bocht rechtsaf weer linksaf (Krabsteeg)
	24,3	Rechtsaf (Boerenstraat)
	24,6	50 m. na de kerk winkelstraat linksaf (Westwagenstraat)
	25,3	Op rotonde rechtdoor brug over (Banneweg)
	25,3	Over de brug bij rotonde rechtsaf naar station (Stationsweg)
	25,5	Station, einde route